

Terre del Mincio waterfront dal Garda al Po

Studio di interpretazione per un sistema unico di segnaletica turistica "Terre del Mincio"



PERCHE' UN REGOLAMENTO?

Migliore forma di comunicazione adeguatamente inserita nel paesaggio

COERENZA SUL PIANO VISIVO

SUPPORTI

CONTENUTI

Supporti in funzione del contesto di posizionamento

- < Contesto naturalistico
- < Contesto urbano
- < Contesto extraurbano

Contenuti organizzati secondo un ordine gerarchico

- < Precisa collocazione geografica all'interno del Parco
- < Promozione marchio territoriale Terre del Mincio
- < Promozione itinerari tematici legati a mobilità sostenibile ed eccellenze enogastronomiche
- < Individuazione eccellenze ambientali / culturali / monumentali del territorio

Regolamento

- < Definizione criteri formali e qualitativi per le nuove installazioni
- < Definizione supporti informativi appropriati in funzione del contesto di posizionamento
- < Definizione schemi grafici tipo in grado di fornire una comunicazione coerente e ordinata
- < Elaborazione contenuti di fondo per una esaustiva promozione delle risorse turistico culturali
- < Integrazione informazioni attraverso l'utilizzo di forme di comunicazione multimediale
- < Rispetto norme di settore per le aree protette
- < Standardizzazione manufatti con particolare riferimento al rispetto dei vincoli di tutela paesaggistica
- < Riduzione supporti attraverso aggregazione delle informazioni
- < Standardizzazione degli spazi aggiornabili attraverso l'apposizione di parti adesive
- < Uso sistematico marchio Terre del Mincio e altre aggregazioni che operano nell'ambito della promozione territoriale

Eliminazione fenomeni di degrado



Monzambano



Diga



Monzambano



Ponte strada provinciale



Eliminazione fenomeni di degrado



Volta Mantovana



Ponte dei mulini



Volta Mantovana



Ponte dei mulini





Promozione territoriale



Istituzionali



Consorzi di promozione turistica e Itinerari

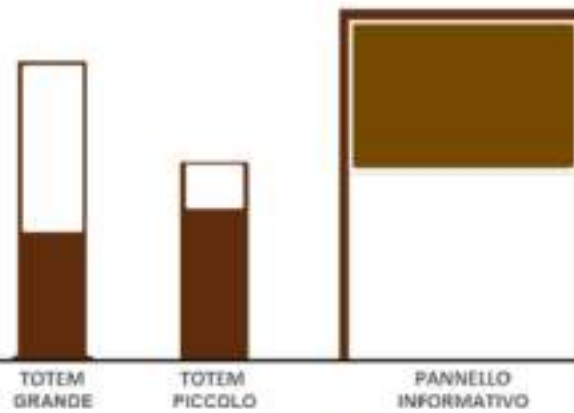


Reti

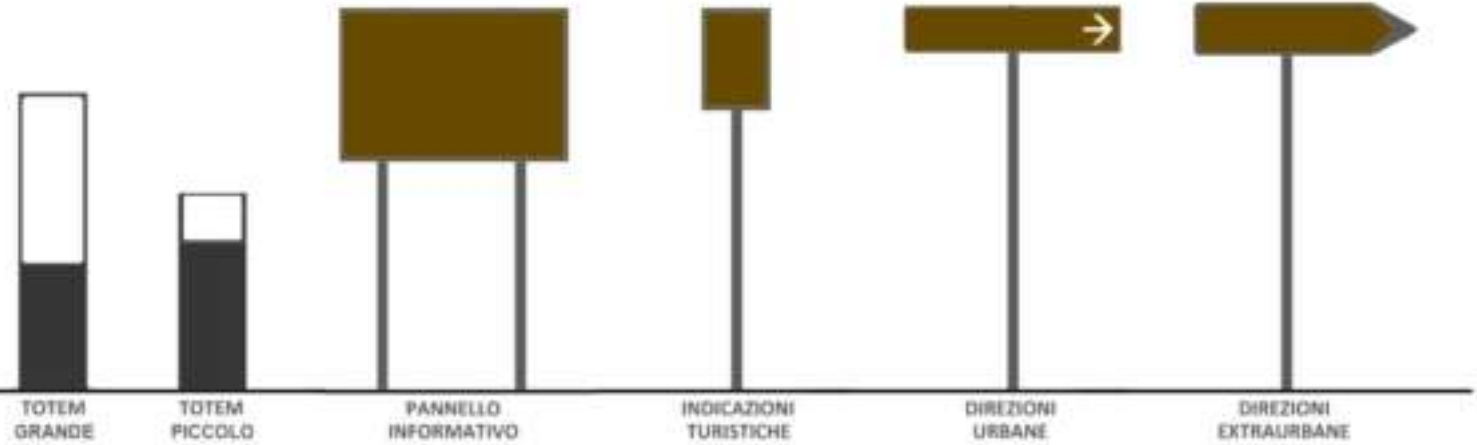


Aree protette

contesto di collocazione
NATURALISTICO
aree protette



contesto di collocazione
URBANO
centri storici
contesti di pregio



contesto di collocazione
EXTRA URBANO
stradale







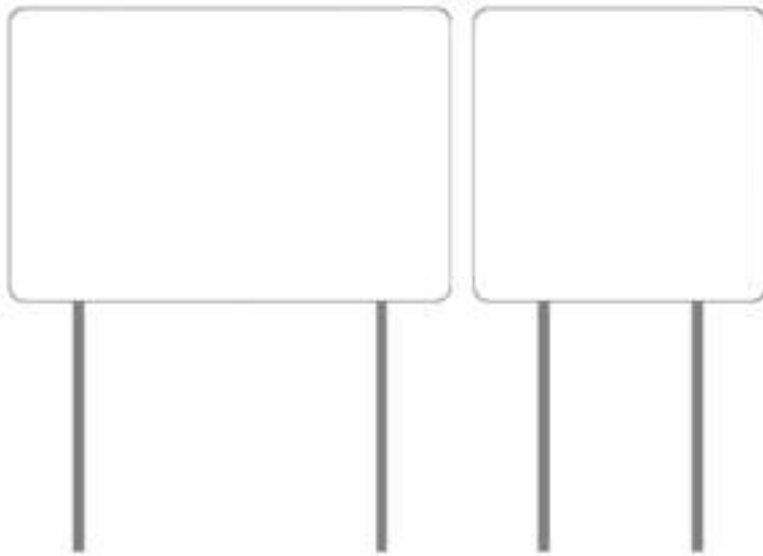








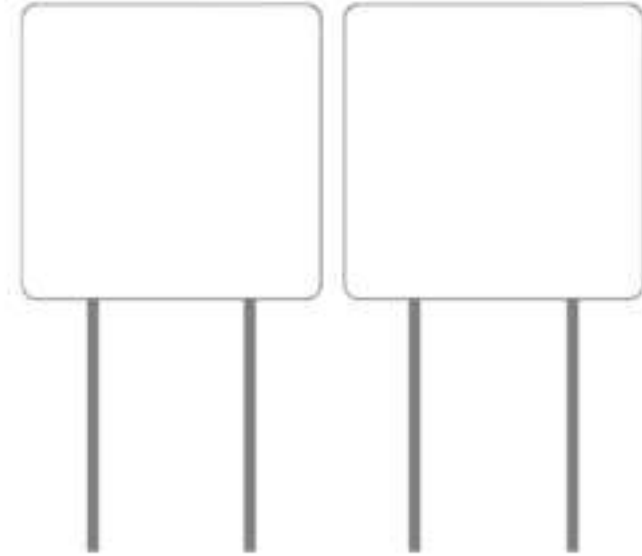




Pannello informativo + Itinerario tematico

90x135

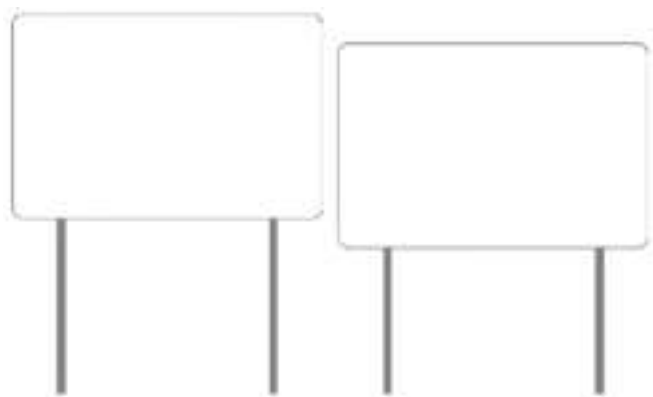
90x90



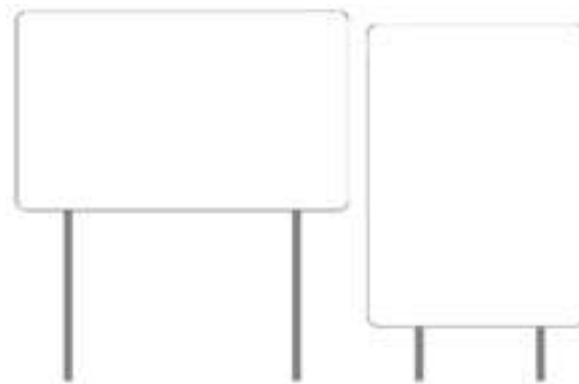
Pannello informativo + Itinerario tematico

90x135

90x90



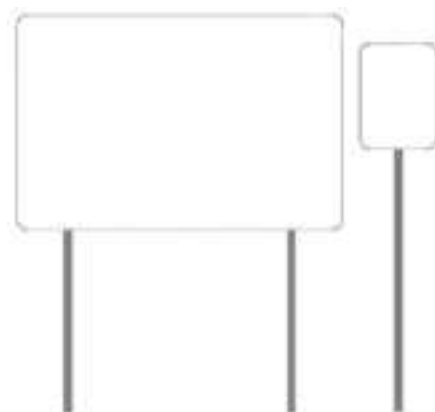
NO!




NO!



NO!



NO!



1 Nome area protetta

2 Cartografia area protetta

3 Flora Fauna

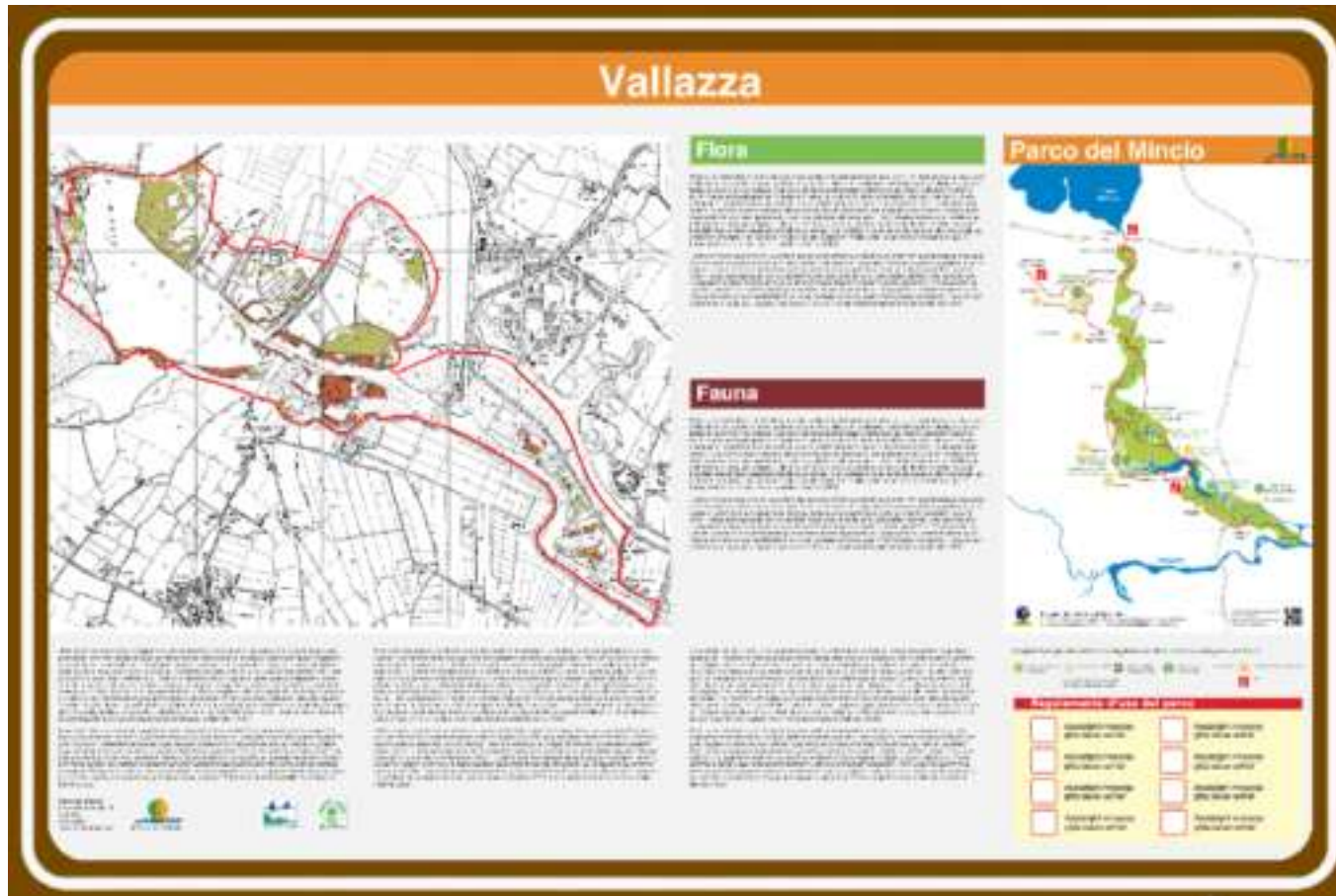
4 Cartografia Parco del Mincio

5 Loghi


6 Testo

7 Legenda e regolamento d'uso dell'area protetta

Grafica _ area protetta



Grafica _ area protetta



1 Loghi progetti di promozione territoriale

2 Comune

3 Cartografia centro urbano / Itinerario culturale

4 Cartografia territorio

5 Cartografia Parco del Mincio

6 Info

7 Legenda


8 Loghi

9 Cartografia Parco del Mincio

Grafica _ area urbana



Grafica _ area urbana



1 Loghi progetti di promozione territoriale

2 Ciclabile

3 Cartografia centro urbano / Itinerario culturale

4 Cartografia territorio

5 Cartografia Parco del Mincio

6 Info

7 Legenda

8 Loghi

9 Cartografia Parco del Mincio

Grafica _ percorso ciclabile



Grafica _ percorso ciclabile



1 ACCORPAMENTO



2 ACCOSTAMENTO
CON GRAFICA TERRE DEL MINCIO

INTEGRAZIONE
informazioni istituzionali
ed itinerari tematici



3 ACCOSTAMENTO
CON GRAFICA ESISTENTE



Presenza area protetta



Presenza area protetta e cartografia Parco

Grafica _ itinerario tematico



1
2
3
4
5

Loghi progetti di promozione territoriale

Testo bilingue (italiano-inglese) ed immagini che descrivano i siti di interesse storico-artistico

Testo bilingue (italiano-inglese) ed immagini che descrivano gli itinerari presenti

Testo bilingue (italiano-inglese) ed immagini che descrivano i siti di interesse naturalistico

Loghi istituzionali





Piazza Porta Giulia 10, 46100 Mantova

t/f (+39) 0376 22831
info@parcodelmincio.com



Via Chiassi 71, 46100 Mantova

t/f (+39) 0376 324525
info@archiplanstudio.com