

















**Studio di Incidenza Ambientale  
Piano di Indirizzo Forestale**

SIC e ZPS IT20B0011

**Bosco Fontana**

Inquadramento rispetto ai progetti strategici

-  Confine del Parco del Mincio
-  Siti di Importanza Comunitaria
-  Zone di Protezione Speciale
-  Riserve Naturali Regionali
-   Ampliamento della RNS/SIC Bosco della Fontana, in accordo con il Piano di Gestione
-   Recupero a fini della produzione forestale di aree marginali (rappresentazione esemplificativa non esaustiva)
-   Recupero storico/culturale, paesaggistico e fruitivo del Forte di Pietole
-   Recupero storico/culturale, paesaggistico e fruitivo del Giardino Romantico delle Bertone
-   Valorizzazione aree boscate del Parco Periurbano dei Laghi di Mantova
-   Continenza dell'avanzata del bosco finalizzata alla conservazione dei prati aridi (rappresentazione esemplificativa non esaustiva)