





**Studio di Incidenza Ambientale  
Piano di Indirizzo Forestale**


SIC e ZPS IT20B011

**Bosco Fontana**





Inquadramento rispetto alla trasformabilità dei boschi  
e al rapporto di compensazione


-  Confine del Parco del Mincio
-  Siti di Importanza Comunitaria
-  Zone di Protezione Speciale
-  Riserve Naturali Regionali

Trasformabilità dei boschi (Art. 31 NTA)

-  Boschi a massimo regime di non trasformabilità

Rapporto di compensazione (trasform. perimetrazione esatta)

-  Rapporto 1:2
-  Rapporto 1:3
-  Rapporto 1:4
-  Rapporto 1:5

-  Sistemi arborei di interesse paesistico

