






















Studio di Incidenza Ambientale
Piano di Indirizzo Forestale

SIC IT20B0014

Chiavica del Moro

Inquadramento rispetto agli interventi di valorizzazione della funzione naturalistica

-  Confine del Parco del Mincio
 -  Siti di Importanza Comunitaria
 -  Zone di Protezione Speciale
 -  Riserve Naturali Regionali
- MU** VALORIZZAZIONE A FINI NATURALISTICHI DEI SOPRASSUOLI ESISTENTI
-  Boschi a prevalente funzione naturalistica
 -  Boschi di elevata valenza
 -  Boschi e sistemi arborei di interesse paesistico in aree protette (Riserve, SIC e ZPS)
 -  Boschi e sistemi arborei di interesse paesistico in zone di tutela, riequilibrio e tamponamento ecologico previste dal PTC del Parco
 -  Contenimento dei Saliceti torbosi a Salix cinerea
 -  Impianti di arboricoltura da legno
 -  Siepi e filari in aree protette (Riserve, SIC e ZPS)
 -  Siepi e filari in zone di tutela, riequilibrio e tamponamento ecologico previste dal PTC del Parco
- MU** MIGLIORAMENTO DEGLI HABITAT PROSSIMI ALLE ZONE UMIDE
-  Ambito di tutela dei laghi di Mantova
 -  Zone umide
 -  Laghetti di cava
 -  Aree idriche
- U** IMPLEMENTAZIONE DELLE RETI ECOLOGICHE REGIONALE E PROVINCIALE
-  Corridoi primari della RER
 -  Elementi di primo livello della RER
 -  Varchi della RER
 -  Corridoi primari della REP
 -  Gangli primari della REP

