










Studio di Incidenza Ambientale
Piano di Indirizzo Forestale








SIC IT20B0014

Chiavica del Moro

Inquadramento rispetto agli interventi di valorizzazione della funzione paesaggistica

-  Confine del Parco del Mincio
-  Siti di Importanza Comunitaria
-  Zone di Protezione Speciale
-  Riserve Naturali Regionali

- MU** VALORIZZAZIONE A FINI PAESAGGISTICI DEI SOPRASSUOLI ESISTENTI
-  Boschi a prevalente funzione paesaggistica
 -  Boschi e sistemi arborei di interesse paesistico in aree di tutela dei rilievi morenici previste dal PTC del Parco
 -  Sistemi arborei di interesse paesistico
 -  Impianti di arboricoltura da legno
 -  Siepi e filari

- NU** CREAZIONE DI SOPRASSUOLI PER LA QUALIFICAZIONE DI EMERGENZE
-  Ambiti di interesse paesaggistico su percorsi (Ciclovie, itinerari culturali, percorsi paesaggistici)
 -  Alberi monumentali
 -  Punti di osservazione del paesaggio lombardo
 -  Luoghi di rilevanza storica
 -  Beni storico-culturali vincolati e non vincolati
 -  Siti archeologici
 -  Manufatti di interesse culturale

