





Studio di Incidenza Ambientale
Piano di Indirizzo Forestale










SIC IT20B0014

Chiavica del Moro










Inquadramento rispetto agli interventi di valorizzazione della funzione di protezione

-  Confine del Parco del Mincio
-  Siti di Importanza Comunitaria
-  Zone di Protezione Speciale
-  Riserve Naturali Regionali

NU VALORIZZAZIONE A FINI PROTETTIVI DEI SOPRASSUOLI ESISTENTI, APPLICAZIONE DI TECNICHE DI INGEGNERIA NATURALISTICA, COSTITUZIONE DI NUOVI SOPRASSUOLI PER LA PROTEZIONE DELLE SPONDE DA DISSESTO ED EROSIONE

-  Boschi a prevalente funzione protettiva
-  Fascia A del PAI
-  Fascia B del PAI
-  Zone umide
-  Loghetti di cava
-  Aree idriche
-  Canali di valore ambientale
-  Canali di matrice storica
-  Altri canali

NU VALORIZZAZIONE DEI SOPRASSUOLI ESISTENTI E CREAZIONE DI NUOVI SOPRASSUOLI PER IL MIGLIORAMENTO DELLA QUALITA' DEGLI ECOSISTEMI ACQUATICI

-  Boschi a prevalente funzione protettiva
-  Area di ricarica dell'acquifero profondo
-  Area di vulnerabilità degli acquiferi
-  Zone umide
-  Loghetti di cava
-  Aree idriche
-  Canali di valore ambientale
-  Canali di matrice storica
-  Altri canali

