






**Studio di Incidenza Ambientale**  
**Piano di Indirizzo Forestale**

SIC IT20B0014

Chiavica del Moro

Inquadramento rispetto all'idoneità localizzativa di nuove superfici boscate

-  Confine del Parco del Mincio
-  Siti di Importanza Comunitaria
-  Zone di Protezione Speciale
-  Riserve Naturali Regionali

 Superfici già arborate

LIVELLI DI IDONEITA' LOCALIZZATIVA DI NUOVE SUPERFICI BOScate

-  Bassa
-  Media
-  Alta